



VODOVODY A KANALIZACE
PARDUBICE, a.s.

Město Holice, Holubova 1, 534 01 Holice
zastoupené starostou města Mgr. Ondřejem Výborným
IČO: 00273571
DIČ: CZ00273571
bankovní spojení: KB 19-1628561/0100
jako vlastník pozemku (dále jen Město)

a

Vodovody a kanalizace Pardubice a. s., Teplého 2014, 530 02 Pardubice
zastoupena Ing. Alešem Vavříčkou, místopředsedou představenstva a ředitelem společnosti
IČO: 60108631
jako stavebník

uzavřeli dnešního dne tuto

dohodu

o souhlasu s umístěním a provedením stavby vodovodu

1.

Město je vlastníkem **pozemků p. č. 2428/10, p. č. 2428/15, p. č. 2428/17, p. č. 2422/25 a p. č. 2422/27** vše ul. Puškinova, k. ú. Holice v Čechách, zapsané na LV 10005 katastru nemovitostí pro obec Holice, vedené Katastrálním úřadem pro Pardubický kraj, Katastrální pracoviště Pardubice.

2.

Stavebník je vlastníkem stávajícího vodovodního potrubí v Holicích v ulici Puškinova a žadatelem o povolení stavby vodovodu na pozemcích uvedených v odst.1.

Název akce: „Holice, ul. Puškinova – vodovod“

3.

Město touto dohodou dává svůj souhlas k umístění a provedení stavby vodovodu na svých pozemcích v rozsahu uvedeném v projektové dokumentaci tvořící součást žádosti o územní rozhodnutí a stavební povolení. Jedná se o výměnu vodovodu a přepojení stávajících řadů a přípojek pod místní asfaltovou komunikací a chodníkem. Účel a funkce vodovodu zůstanou zachovány dle původního stavu.

V rámci celého stavebního objektu je navrženo celkem 507 m výměny vodovodního řadu, 10,5 m přepojení stávajících vodovodních řadů a 77,4 m přepojení stávajících vodovodních přípojek.

4.

Účastníci se dohodli na splnění těchto podmínek souhlasu k umístění a provedení stavby vodovodu:

- 4.1. Zásahy do veřejného prostranství nebudou Městem povoleny v období od 1.11. do 31.3. následujícího roku.
- 4.2. Stavebník zajistí uvedení pozemků Města dotčených stavbou vodovodu po jejím dokončení do původního stavu.
- 4.3. Stavebník se zavazuje, že Městu nahradí škodu na pozemcích vzniklou v souvislosti se stavbou vodovodu neprodleně po jejím dokončení, nejpozději však do dne kolaudace.
- 4.4. Město bude na svých pozemcích trpět stavbu vodovodu po dobu jejího trvání a nebude v její trase vysazovat takové trvalé porosty, či zřizovat takové trvalé stavby, které by je mohly poškodit nebo by znemožnily opravy a údržbu.
- 4.5. Realizace výstavby vodovodního řadu a přípojek bude koordinována se stavbou: „Ulice Puškinova vč. mostu ev. č. M 06 v Holicích“. Investorem zmíněné stavby je Město Holice, Holubova 1, 534 14 Holice.

6.

Účastníci prohlašují, že touto dohodou je zřízeno právo stavebníka k umístění a uskutečnění „stavby“ ve smyslu příslušných znění § zákona č. 183/2006 Sb. v platném znění.

Stavebník potvrzuje, že si je vědom toho, že tato dohoda nenahrazuje územní rozhodnutí, stavební povolení, vyjádření k zvláštnímu užívání místních komunikací a veřejných prostranství a smlouvu o pronájmu ke stavbě potřebné části pozemku ve vlastnictví Města.

7.

Tato dohoda nabývá platnosti a účinnosti dnem jejího podepsání všemi účastníky.

Platnosti pozbývá v případě, že do 9 měsíců od podpisu této dohody stavebník nepředloží pravomocné rozhodnutí stavebního úřadu (stavební povolení).

Účastníci dohody prohlašují, že souhlasí s jejím obsahem a že byla sepsána podle jejich pravé a svobodné vůle.

V Holicích dne 09-12-2022

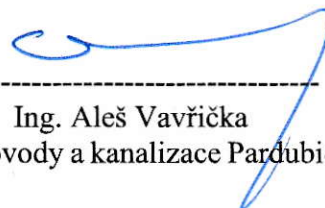
V Pardubicích 2. 12. 2022



MĚSTO
HOLICE

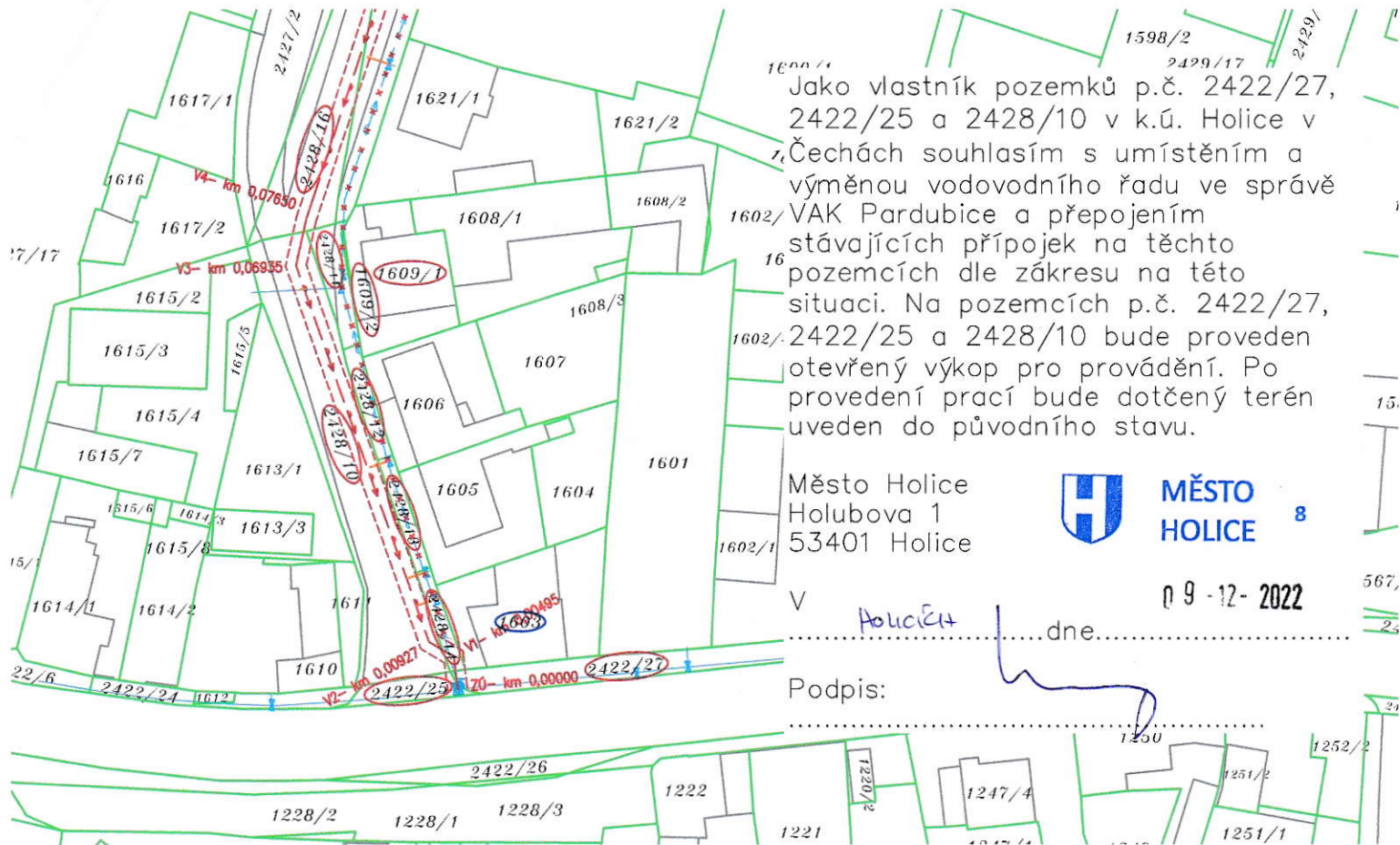
8

vlastník pozemku
Mgr. Ondřej Výborný
starosta města



Ing. Aleš Vavříčka
za Vodovody a kanalizace Pardubice a.s.

VODOVODY A KANALIZACE
PARDUBICE, a.s.
Teplého 2014, 530 02 PARDUBICE
IČO 60 10 86 31 DIČ CZ60108631
OR KS HK, oddíl B, vložka 999
62



Jako vlastník pozemků p.č. 2422/27, 2422/25 a 2428/10 v k.ú. Holice v Čechách souhlasím s umístěním a výměnou vodovodního řadu ve správě VAK Pardubice a přepojením stávajících přípojek na těchto pozemcích dle zákresu na této situaci. Na pozemcích p.č. 2422/27, 2422/25 a 2428/10 bude proveden otevřený výkop pro provádění. Po provedení prací bude dotčený terén uveden do původního stavu.

Město Holice
Holubova 1
53401 Holice



**MĚSTO
HOLICE**

8

9-12-2022

V dne
Podpis: *Holice*

čáry katastrální mapy:

- slučkové hranice (vnitřní kresba)
- hranice parcel
- hranice katastrálního území
- 5812** parcelní číslo
- (5812)** pozemky dotčené stavbou
- (5812)** pozemky dotčené chranným pásmem

stávající sítě:

- stávající vodovod (Vak Pardubice, a. s.)

navržené sítě:

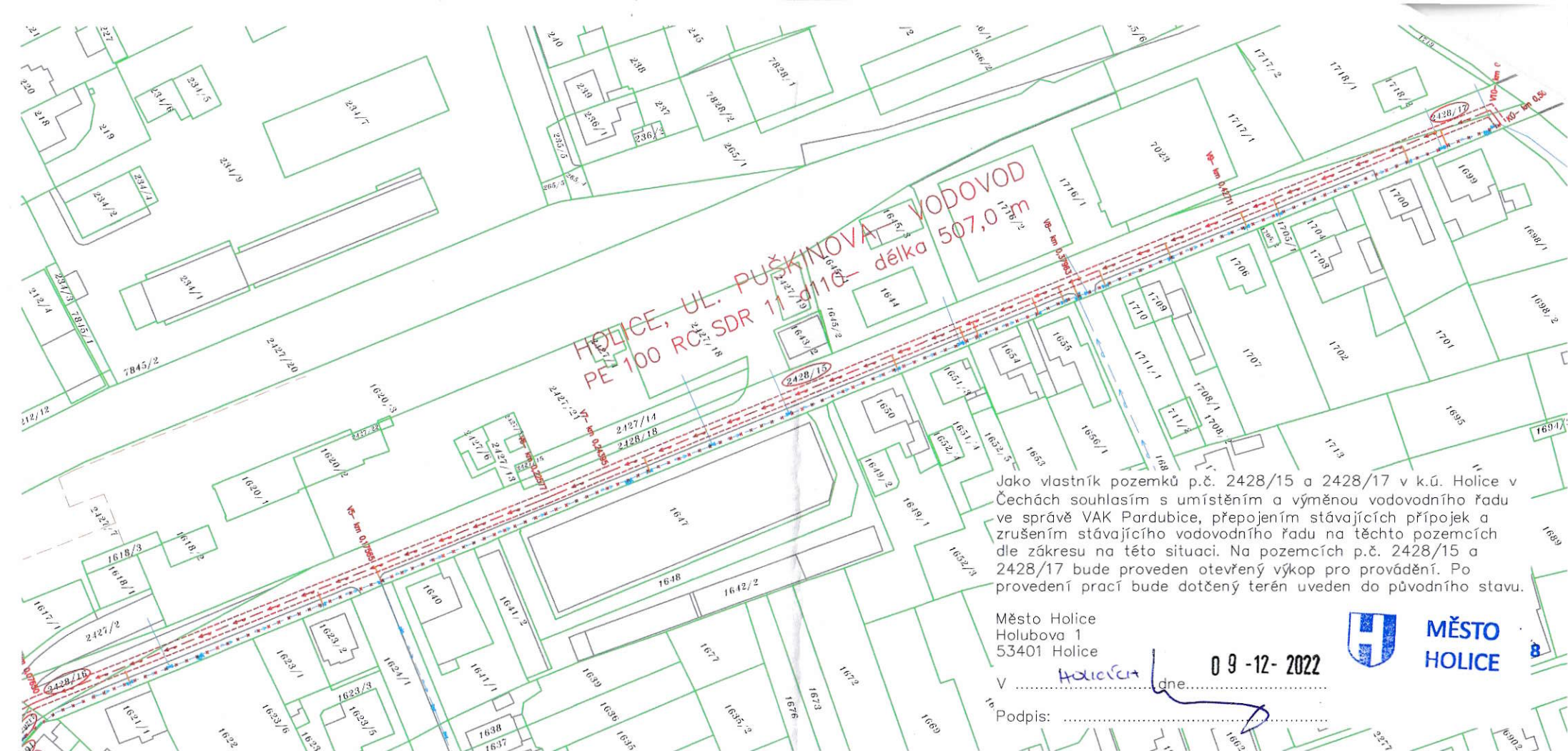
- navržený vodovod včetně ochranného pásma- vyměřovaný úsek (VAK Pardubice a. s.)
- zrušení stávajícího vodovodu
- přepojení stávajících přípojek



k.ú. Holice v Čechách 641146

Zodpovědný projektant	Vypracoval	Technická kontrola	MULTIAQUA S.R.O. multi VEVERKOVA 1343 aQua 500 02 HRADEC KRÁLOVÉ IČO: 60113111 TEL. +420 498 500 227 DIČ: CZ60113111	
Jiří Myslík, DiS.	Leona Šaldová	Ing. Lubor Dítě		
<i>Myslík</i>	<i>Šaldová</i>	<i>Dítě</i>		
Kraj: Pardubický	Obec: Holice	Investor: Vodovody a kanalizace Pardubice, a.s., Teplého 2014, 530 02 Pardubice		
Holice, ul. Puškinova– vodovod			Stupeň	společné povolení
			Datum	říjen 2022
Katastrální situační výkres–výřez č.1			Zakázkové číslo	M 22/046
			Formát	1 A4
			Měřítko:	Číslo přílohy:
			1:1000	C.2– výřez

Předložená dokumentace je duševním vlastnictvím firmy Multiaqua s.r.o., Hradec Králové



čáry katastrální mapy:

- slučkové hranice (vnitřní kresba)
- hranice parcel
- hranice katastrálního území
- 5812 parcelní číslo
- 5812 pozemky dotčené stavbou
- 5812 pozemky dotčené chranným pásmem

stávající sítě:

- stávající vodovod (Vak Pardubice, a. s.)

navržené sítě:

- navržený vodovod včetně ochranného pásma- vyměřovaný úsek (VAK Pardubice a. s.)
- zrušení stávajícího vodovodu
- přepojení stávajících přípojek

k.ú. Holice v Čechách 641146

Zodpovědný projektant	Vypracoval	Technická kontrola	MULTIAQUA S.R.O. multi aQua VEVERKOVÁ 1343 500 02 HRADEC KRÁLOVÉ IČO: 60113111 TEL: +420 498 500 227 DIČ: CZ60113111	
Jiří Myslík, DIS.	Leona Šaldová	Ing. Lubor Dítě		
Kraj: Pardubický	Obec: Holice			
Investor: Vodovody a kanalizace Pardubice, a.s., Teplého 2014, 530 02 Pardubice				
Holic, ul. Puškinova– vodovod			Stupeň	společné povolení
			Datum	říjen 2022
			Zakázkové číslo	M 22/046
			Formát	2 A4
Katastrální situační výkres-výřez č.2			Měřítko:	Číslo přílohy:
			1:1000	C.2– výřez
Předložení dokumentace je duševním vlastnictvím firmy Multiaqua s.r.o., Hradec Králové				